

# องค์การบริหารส่วนตำบลตุ้มใหญ่

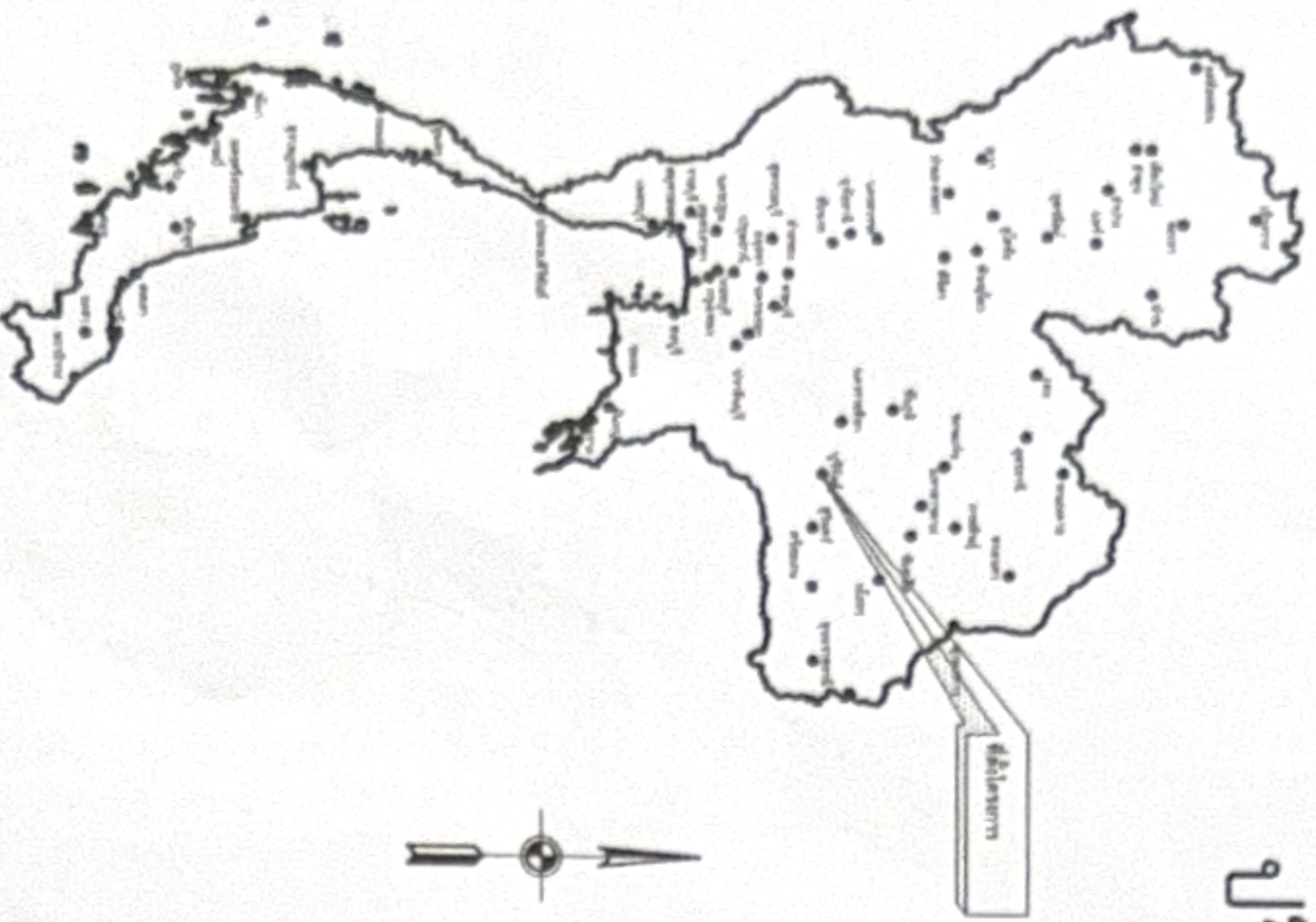
## โครงการเสริมผิวลาดยาง Asphaltic Concrete

รหัสทางหลวงท้องถิ่น บร.ถ.92-008

ตำบลตุ้มใหญ่ อำเภอคูเมื่อง จังหวัดบุรีรัมย์

ปริมาณงาน ขนาดกว้าง 12.00 เมตร ยาว 1,200 เมตร หนา 5 ซม.

หรือพื้นที่ไม่น้อยกว่า 14,400 ตารางเมตร



### แผนที่ประเทศไทย

- 1. ทางหลวงพิเศษ (กรมทางหลวง)
- 2. ทางหลวงการจราจร (กรมทางหลวงชนบท)
- 3. ทางหลวงการจราจร (กรมทางหลวงชนบท)
- แม่น้ำ, คลอง
- หนองน้ำ, ลำ
- ภูเขา
- ร. ทุ่ง, ไทร, ไร่
- สถานี, ศาลา



### แผนที่สังเขป

#### สารบัญชระวางแผนที่

5540IV	5540I	5640IX
5540III	<b>5540II</b>	5640III
5539IV	5539I	5639IV

### องค์การบริหารส่วนตำบลตุ้มใหญ่

หน้าที่ รักษาการหัวหน้างาน งานช่างโยธา	หน้าที่ หัวหน้างาน	หน้าที่ หัวหน้างาน	หน้าที่ หัวหน้างาน	หน้าที่ หัวหน้างาน
--	-----------------------	-----------------------	-----------------------	-----------------------

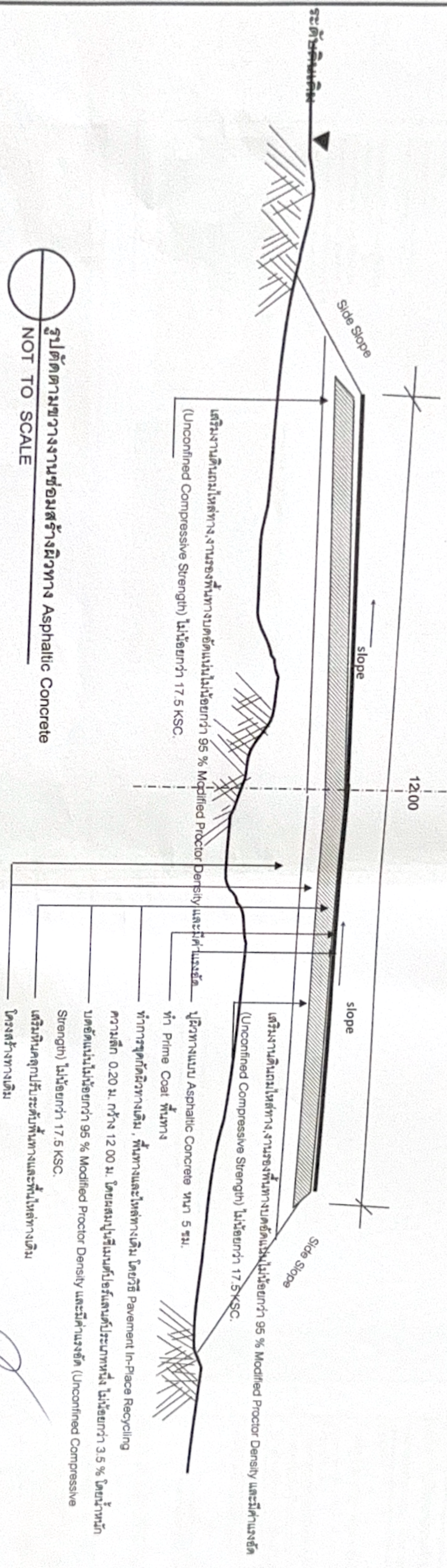
(นายบุรีรัมย์ นิลศรีรัมย์)  
วิศวกรโยธา  
สย.9105

วันที่ \_\_\_\_\_ ปี \_\_\_\_\_

จาก อบต.ตุ้มใหญ่



ชื่อสายทาง บร.ภ.92-008  
 ตำบลตุ้มใหญ่ อำเภอคูเมือง จังหวัดบุรีรัมย์  
 ระยะทาง 1.200 กิโลเมตร



หมายเหตุ หลังจากดำเนินการปรับปรุงงานซ่อมสร้างผิวทาง Asphaltic Concrete แล้วให้ทำการตัดหญ้า  
 ตลอดทั้งทางออกไปไม่น้อยกว่า 1.00 ม. (นายปฏิพัทธ์ นิลศรีรัมย์) วิศวกรโยธา

องค์การบริหารส่วนตำบลตุ้มใหญ่

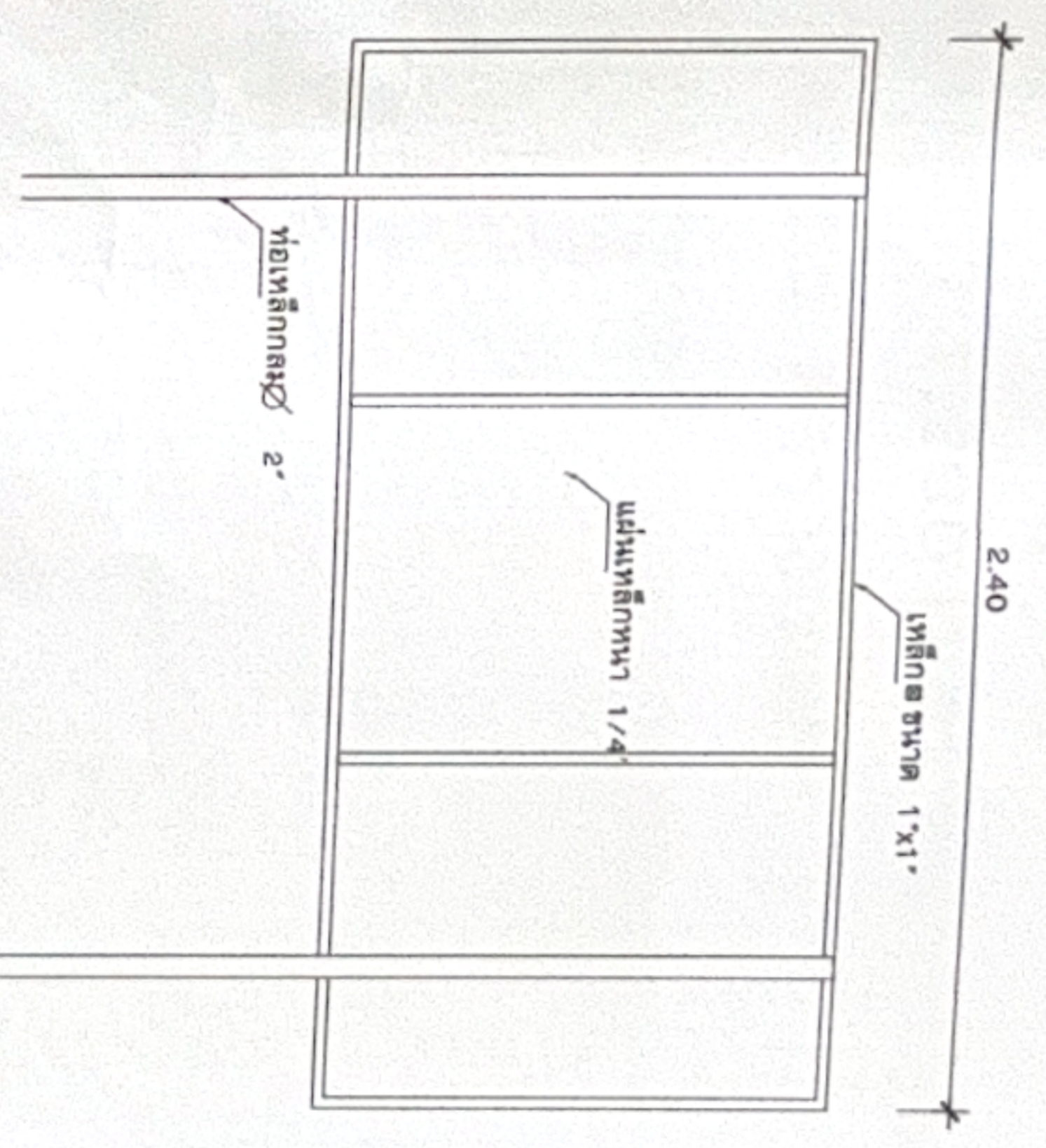
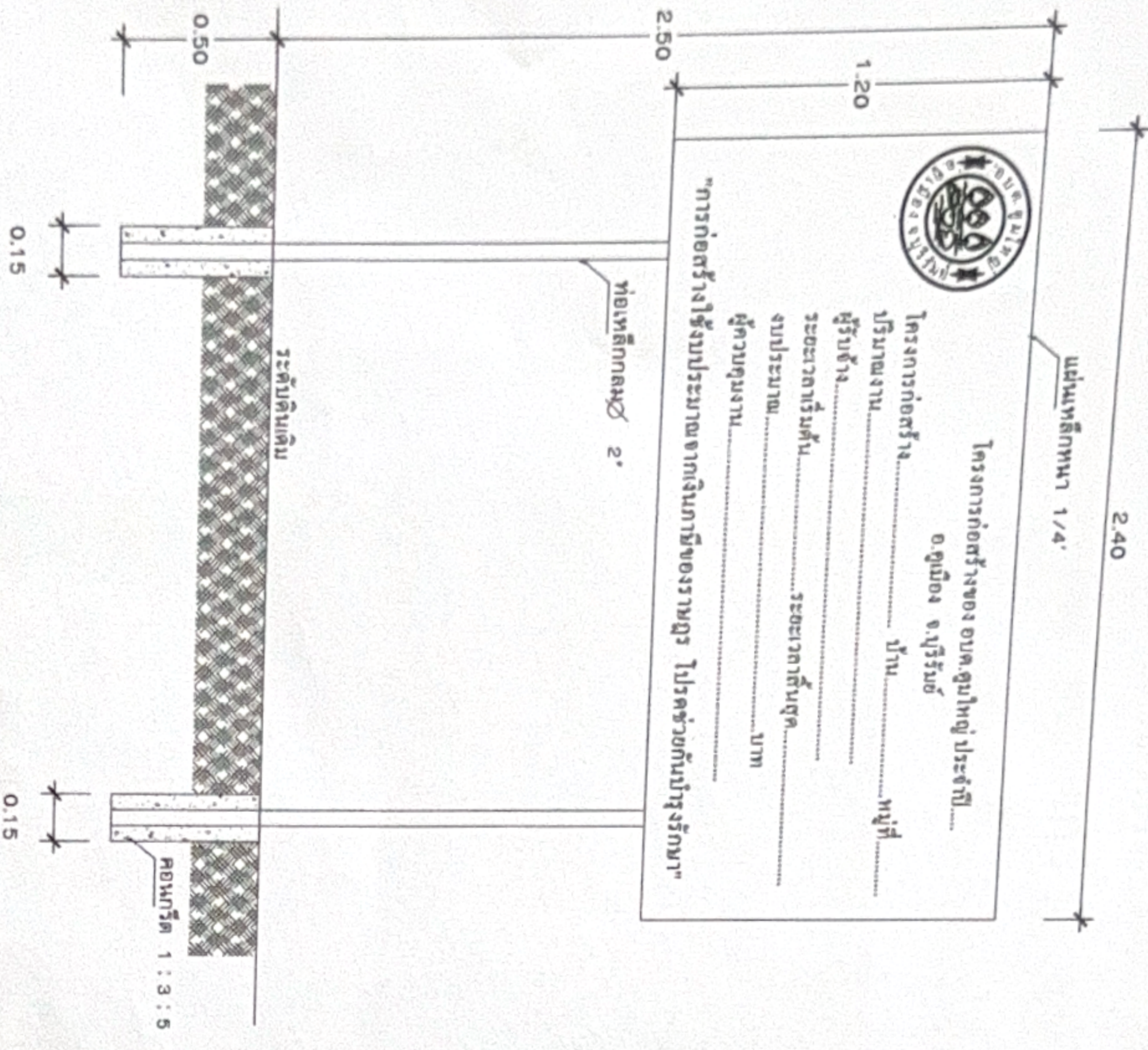
ชื่อสายทาง บร. ภ.92-008	นายสถิตย์ วัฒนะรัมย์	สำรวจ	เห็นชอบ
ตำบลตุ้มใหญ่ อำเภอคูเมือง จังหวัดบุรีรัมย์	นายสถิตย์ วัฒนะรัมย์	เขียนแบบ	
แบบแสดง	นายสถิตย์ วัฒนะรัมย์	ออกแบบ	
แบบที่ส่งเข้า	ท.จ.ศ.รุ่งนภา ฤกษ์	ตรวจ	อนุมัติ
แบบเลขที่	นายชาติ ศรีตะวัน	นายก อบต.ตุ้มใหญ่	นายก อบต.ตุ้มใหญ่
	แผ่นที่ 3/4	จำนวน 4 แผ่น	



**ชื่อสายทาง บร.ถ.92-008**  
**ตำบลตูมใหญ่ อำเภอคูเมือง จังหวัดบุรีรัมย์**  
**ระยะทาง 1.200 กิโลเมตร**

**บัญชีปริมาณงาน**

ที่	รายการ	หน่วย	ปริมาณงาน	หมายเหตุ	ที่	รายการ	หน่วย	ปริมาณงาน	หมายเหตุ												
1	งานปรับปรุงโครงสร้างทาง	จ.ร.ม.	-	-	4	งานติดตั้งราง	จ.ร.ม.	538	-												
										- ขุดรื้อท่อทางและไหล่ทางเดิม	- สีเทอโรไมทลอสติก										
										- ติดขัด	- สี Traffic Paint										
										- ติดถนน (จากการขนส่ง)	- Rumble Strips										
										- รั้วตัดเลี้ยวคอนกรีต	- ทางม้าลาย										
										- รองพื้นทาง (ลูกรังอัดแน่น)	5	งานจราจรสงเคราะห์ (ปรับปรุง)	- หลักรหัส ค.ส.ล.	-							
										- หินตกบดอัดแน่น			- หลักรหัส ค.ส.ล.								
										- หินเกล็ดปรับระดับ (หยาบ)			- หลักรหัส ค.ส.ล.								
										- Skin Patch			- ป้ายจราจร								
										- Skin Patch (จากปูนซีเมนต์)			- GUARD RAIL								
2	งานผิวทาง	จ.ร.ม.	14,400	-	6	งานจราจรสงเคราะห์ (ติดตั้งใหม่)	จ.ร.ม.	200	-												
										- Pavement In - Place Recycling	- ป้ายกำหนดน้ำหนักบรรทุก										
										- Prime Coat (บนพื้นที่ทางใหม่)	- แถบ บ1										
										- Prime Coat (บนพื้นที่ทางเดิม)	- แถบ บ2										
										- Tack Coat	- แถบ บ3 - บ55										
										3	งานผิวไหล่ทาง	จ.ร.ม.	-	-	0	-	-	-	-		
																				- Prime Coat (บนพื้นที่ทางใหม่)	- แถบ บ1-บ27, บ31-บ56, บ58-บ60, บ75
																				- Prime Coat (บนพื้นที่ทางเดิม)	- แถบ บ28-บ30, บ57, บ62
																				- Tack Coat	- แถบ บ61
																				- Asphaltic Concrete (ปูน Prime)	- แถบ บ63, บ66 (1 แห่ง)
- Asphaltic Concrete (ปูน Tack)	- แถบ บ63, บ66 (2 แห่ง)																				
- พาราแอสฟัลติก	- แถบ บ65, บ68, บ70																				
- Cape Seal	- แถบ บ69																				
- Prime Coat (บนพื้นที่ทางใหม่)	- แถบ บ69																				
- Tack Coat	-																				
- Asphaltic Concrete (ปูน Prime)	-																				
- Asphaltic Concrete (ปูน Tack)	-																				
- พาราแอสฟัลติก	-																				
- Cape Seal	-																				
<b>องค์การบริหารส่วนตำบลตูมใหญ่</b>																					
ชื่อสายทาง บร.ถ.92-008		นายดิเรก คระเกษม		นายดิเรก คระเกษม		นายดิเรก คระเกษม		นายดิเรก คระเกษม		นายดิเรก คระเกษม											
0		-		-		-		-		-											
ตำบลตูมใหญ่ อำเภอคูเมือง จังหวัดบุรีรัมย์		นายดิเรก คระเกษม		นายดิเรก คระเกษม		นายดิเรก คระเกษม		นายดิเรก คระเกษม		นายดิเรก คระเกษม											
แบบแสดง		นายดิเรก คระเกษม		นายดิเรก คระเกษม		นายดิเรก คระเกษม		นายดิเรก คระเกษม		นายดิเรก คระเกษม											
บัญชีปริมาณงาน		พ.ศ. ๒๕๖๖		พ.ศ. ๒๕๖๖		พ.ศ. ๒๕๖๖		พ.ศ. ๒๕๖๖		พ.ศ. ๒๕๖๖											
แบบร่าง		หน้า 4/5		หน้า 4/5		หน้า 4/5		หน้า 4/5		หน้า 4/5											
		จำนวน 5 หน้า		จำนวน 5 หน้า		จำนวน 5 หน้า		จำนวน 5 หน้า		จำนวน 5 หน้า											



**รายการประกอบแบบ**

1. เสา, พื้นป้าย ทาสีเขียวทั้ง 2 ด้าน ใช้สีน้ำมัน
2. ตัวหนังสือสีขาว ขนาดตัวหนังสือตามความเหมาะสม และสามารถมองเห็นได้ชัดเจน
3. คราสีถูกยาลักษณะ อบต. ให้สามารถมองเห็นชัดเจน
4. แผ่นป้ายเหล็กขนาด กว้าง 1.20 ม. ยาว 2.40 ม.

(นายบุรีรัมย์ นิธิศรีรัมย์)  
วิศวกรโยธา  
ศย.9105

แบบแปลน, รูปด้านหน้า, รูปด้านข้าง, รูปด้านหลัง ป้ายโครงการ

SCALE 1 : 25



**องค์การบริหารส่วนตำบลสูงใหญ่**

กรมส่งเสริมการปกครองท้องถิ่น กระทรวงมหาดไทย

โครงการ

เสริมผิวลาดยาง Asphaltic Concrete

ที่ตั้งโครงการ

รหัสทางหลวงท้องถิ่น บร ๓.๑๒-๐๐๘

ตำบลสูงใหญ่ อำเภอสูงใหญ่ จังหวัดบุรีรัมย์

**ส่วนโยธา**

สำรวจ/ออกแบบ/เขียนแบบ

(นายสุวิทย์ ศรีรัมย์)

ช่างช่างโยธาชำนาญงาน

วิศวกรรับ/โครงสร้าง/งานระบบ

ตรวจ/เห็นชอบ

(นายสุวิทย์ ศรีรัมย์)

ช่างช่างโยธาชำนาญงาน

**เห็นชอบ**

(นายบุรีรัมย์ นิธิศรีรัมย์)

ปลัดองค์การบริหารส่วนตำบลสูงใหญ่

**อนุมัติ**

(นายบุรีรัมย์ นิธิศรีรัมย์)

นายกองค์การบริหารส่วนตำบลสูงใหญ่

แบบแสดง

ป้ายโครงการ

มาตราส่วน 1:100

แบบเลขที่

ว/ค/ป

วันที่

จำนวนแผ่น

รายการแก้ไขเพิ่มเติม